Grundschule
Sulz am Eck / Gültlingen

Gehschulwegplan für die Grundschule Sulz am Eck / Gültlingen

Schulhaus Sulz am Eck	**Kirchstr. 34**	**72218 Wildberg-Sulz am Eck**
Schulhaus Gültlingen	**Steingasse 11**	**72218 Wildberg-Gültlingen**

erstellt durch die Schulleitung unter Mitarbeit des Elternbeirates und des Kollegiums

eingearbeitete Änderungen gemäß Hinweisen des Landratsamtes Calw vom 18.4.19 bzw. den Vorschlägen der Präventionsabteilung Polizeipräsidium Karlsruhe Herrn Rauser vom Oktober 2019

©GS Sulz am Eck / Gültlingen Februar 2019 - Juli 2019 - November 2019

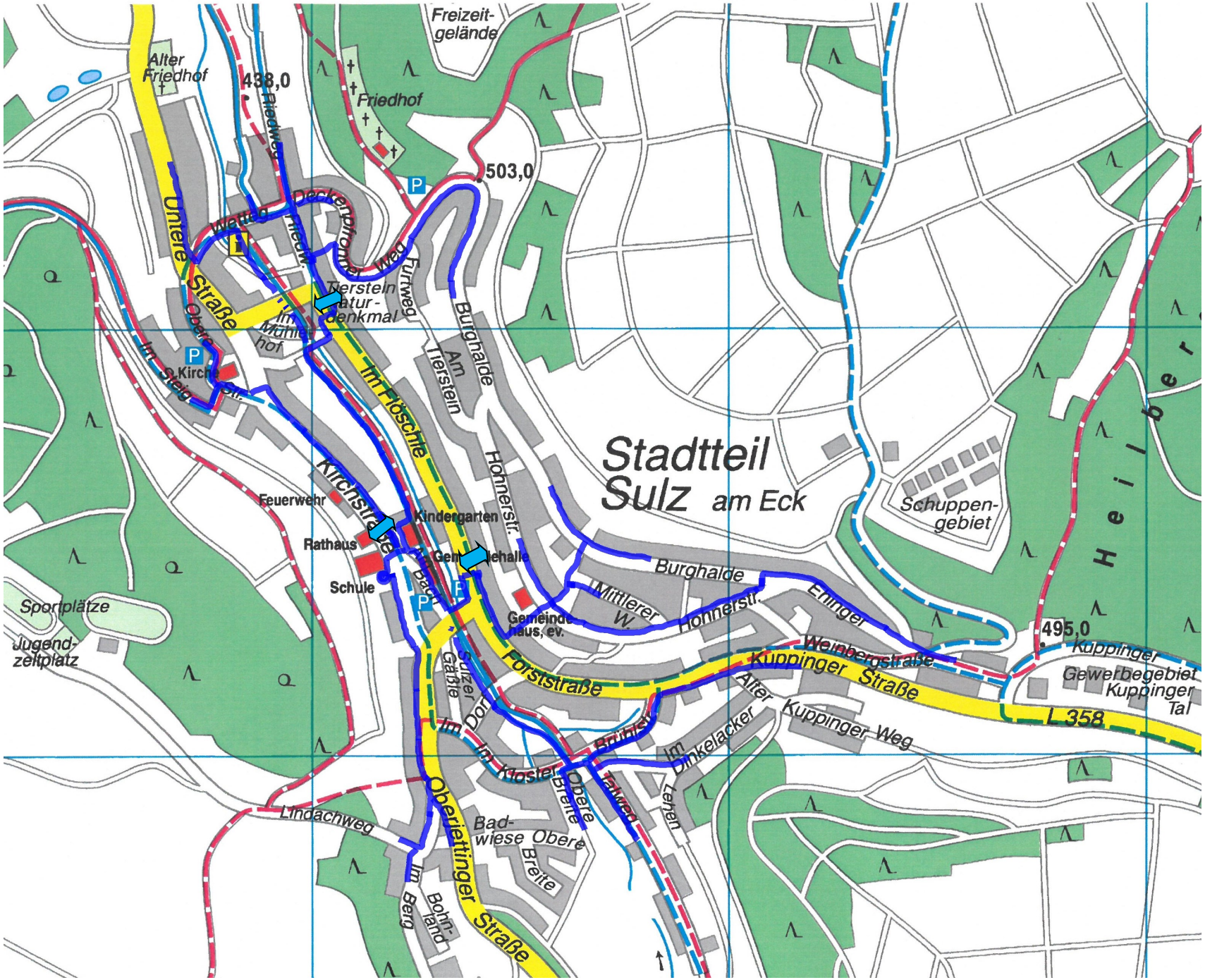
Stadtteil
Sulz am Eck
Alter Friedhof
438,0
Friedhof
Freizeit-
gelände
503,0
Untere Straße
Wettelbrunner Weg
Deckenpfronner Weg
Fürtweg
Tierstein
Natur-
denkmal
Im Mühlhof
Obere Straße
Im Steig
Kirche
Im Flöschle
Am Tierstein
Burghalde
Hohnerstr.
Kirchstraße
Feuerwehr
Kindergarten
Rathaus
Gemeindehalle
Schule
Bad
Gemeinde-
haus, ev.
Mittlerer W.
Burghalde
Hohnerstr.
Ellinger
Schuppen-
gebiet
Heilber
495,0
Kuppinger
Weinbergstraße
Kuppinger Straße
Gewerbegebiet
Kuppinger
Tal
L 358
Alter Kuppinger Weg
Forststraße
Sulzer Gäßle
Im Dorf
Im Kloster
Brühl
Im Dinkelacker
Obere Breite
Falkenweg
Lenen
Sportplätze
Jugend-
zeltplatz
Lindachweg
Bad-
wiese
Obere
Breite
Oberiettinger Straße
Im Berg
Bohn-
land

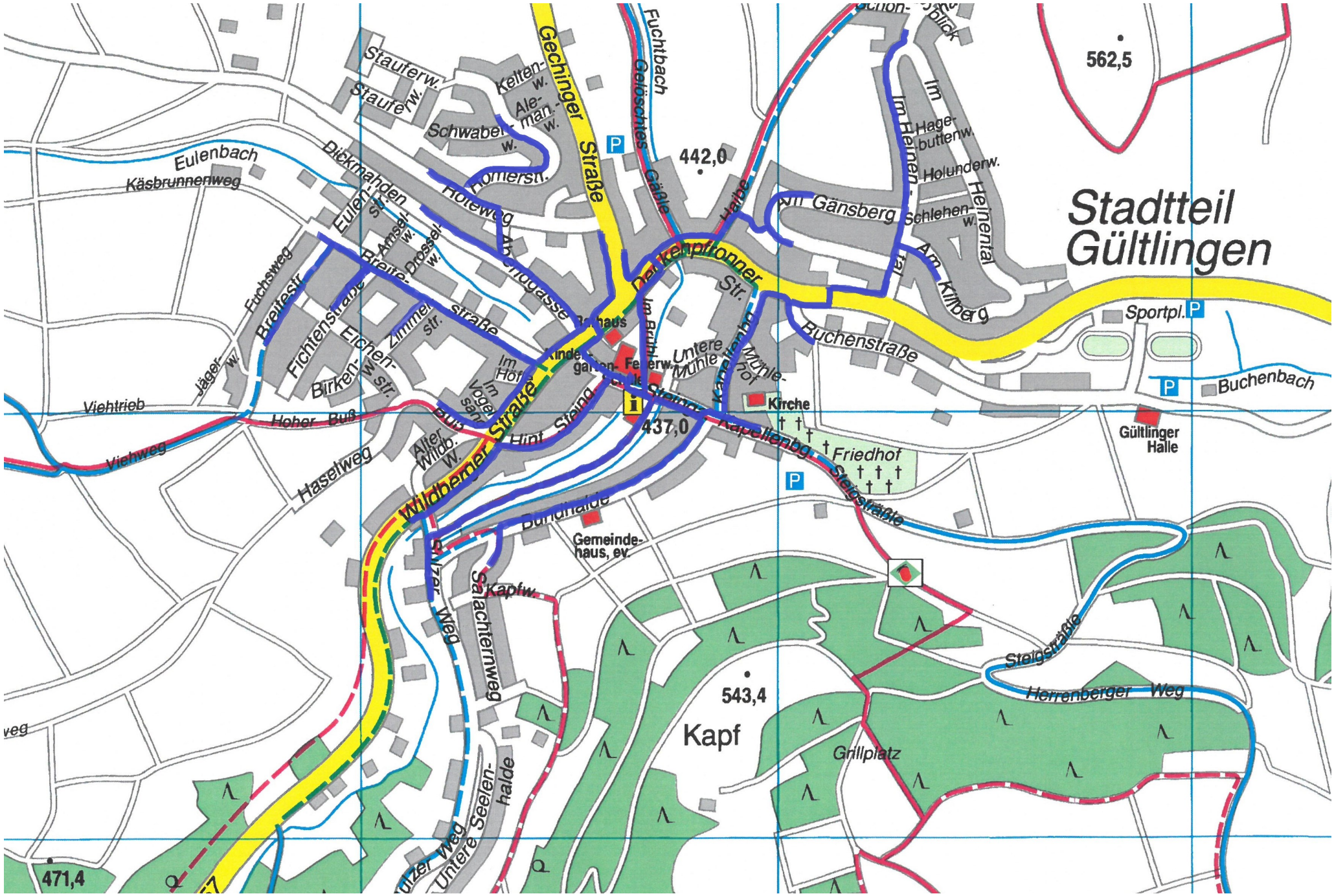
Stadtteil Gültlingen
562,5
442,0
437,0
543,4
471,4
Kapf
Grillplatz
Friedhof
Kirche
Gemeinde-haus, ev.
Gültlinger Halle
Sportpl.
Buchenbach
Eulenbach
Käsbrunnenweg
Viehtrieb
Viehweg
Hoher Buß
Haselweg
Fuchsweg
Jäger-w.
Breitestr.
Fichtenstraße
Eichen-str.
Birken-str.
Zimmer-str.
Eulen-str.
Dickmahden
Amsel-w.
Drossel-w.
Stauterw.
Stauterw.
Keltenw.
Alemann.-w.
Schwaben-w.
Homerstr.
Hofweg
Im Hofgasse
Gechinger Straße
Wildberner Straße
Alter Wildb. W.
Hint. Steind.
Im Hof
Im Vogelsang
Kinder-garten
Fe. erw.
Im Buhl
Untere Mühle
Mühlenhof
Kapellenbg.
Steingasse
Steigstraße
Buchenstraße
Am Kimberg
Im Heinen-tal
Im Hagebuttenw.
Holunderw.
Heinental
Schlehenw.
Am Gänsberg
Halde
Gäßle
Gelöschtes
Fuchtbach
Der Kempfronner Str.
Burghalde
Salachternweg
Kapfw.
Dätzer Weg
Untere Seelenhalde
Steigstraße
Herrenberger Weg
weg

Hinweise des Elternbeirates und der Schulleitung zum Schulwegplan

besondere Gefahrstellen

Sulz am Eck :

1. Zebrastreifen im Bereich der Kreuzung Oberjettinger Straße und Im Flöschle

- Aus Richtung Oberjettingen kommende Fahrzeuge, die Richtung Wildberg an der Brücke links abbiegen wollen, sehen erst nach dem Abbiegevorgang den Zebrastreifen und die Fußgänger.
- Viele Autofahrer beachten den Zebrastreifen oft nicht und fahren weiter ohne anzuhalten, obwohl Fußgänger queren möchten.
- LKW befahren diese Strecke mit erheblich überhöhter Geschwindigkeit.
- Die Parksituation vor der Bäckerei Noller gestaltet die Situation noch unübersichtlicher.

2. Kirchstraße und weitere Straßen mit Zone 30

- Die vorgeschriebene Geschwindigkeit in den 30-er Zonen wird oftmals nicht eingehalten.
- Teilweise kein Gehweg vorhanden, z.B. an der Kirche.
- Parkende Autos / manchmal auch aufgestellte Mülltonnen versperren Gehwege und zwingen Schulkinder dazu, auf die Straße auszuweichen.

3. Es gibt viele Straßen, bei denen sich auf keiner Straßenseite ein Gehweg befindet.

Gültlingen :

4. Sehr hohes Verkehrsaufkommen auf der gesamten Ortsdurchfahrt – Tempo 30 wäre sinnvoll

5. Querungshilfe Im Heinental / Deckenpfronner Straße

- Die Verkehrsinsel als Querungshilfe Heinental/Deckenpfronner Straße ist sehr schmal / das Verkehrszeichen (blauer Richtungspfeil) verdeckt Kinder, diese wiederum müssen sich weit vorbeugen, um den ankommenden Verkehr zu sehen. Hier könnte ein Versetzen des Verkehrszeichens hilfreich sein.
- Das Ortsschild Gültlingen aus Richtung Deckenpfronn ist sehr weit in Richtung Ort angebracht (vor dem Ortsschild befinden sich Wohnhäuser), dadurch reduzieren Autofahrer erst an der Verkehrsinsel ihre Geschwindigkeit auf 50 km/h, in der Gegenrichtung ist die stationäre Geschwindigkeitsmessanlage ungünstig angebracht, da Autofahrer unmittelbar danach bereits beschleunigen.

6. Zebrastreifen Deckenpfronner Straße / Gelöschtes Gässle schwer einsehbar

7. Es gibt viele Straßen, bei denen sich auf keiner Straßenseite ein Gehweg befindet.

Legende :

empfohlener Gehweg :

Ampel :

Zebrastreifen :

Querungshilfe :

Gefahrstelle :

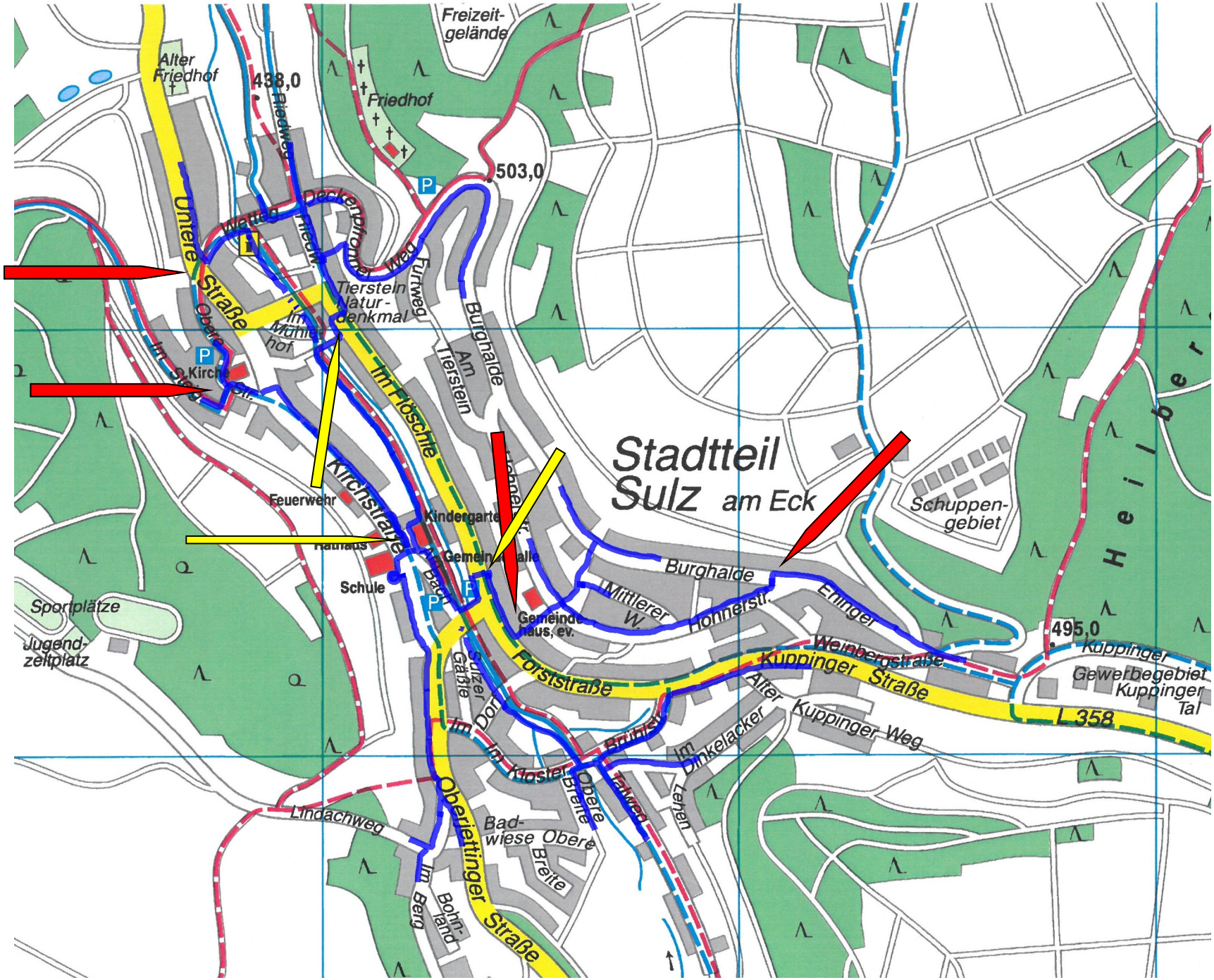
Stadtteil
Sulz am Eck
Freizeit-
gelände
Alter
Friedhof
438,0
Friedhof
503,0
Unterer
Straße
Tierstein
Natur-
denkmal
Im
Mühlhof
Kirche
Im Flöschle
Kirchstraße
Feuerwehr
Rathaus
Kindergarten
Gemeinde
Schule
Sportplätze
Jugend-
zeltplatz
Burghalde
Am
Tierstein
Mittlerer
W.
Honnerstr.
Ellinger
Schuppen-
gebiet
Heilber
495,0
Kuppinger
Gewerbegebiet
Kuppinger
Tal
Weinbergstraße
Kuppinger Straße
L 358
Alter
Kuppinger Weg
Im
Dinkelacker
Forststraße
Gänsle
Im Dorf
Im Kloster
Brühl
Obere
Breite
Falkenweg
Lenen
Lindachweg
Bad-
wiese
Obere
Breite
Oberlettinger
Straße
Im
Berg
Bohn-
land

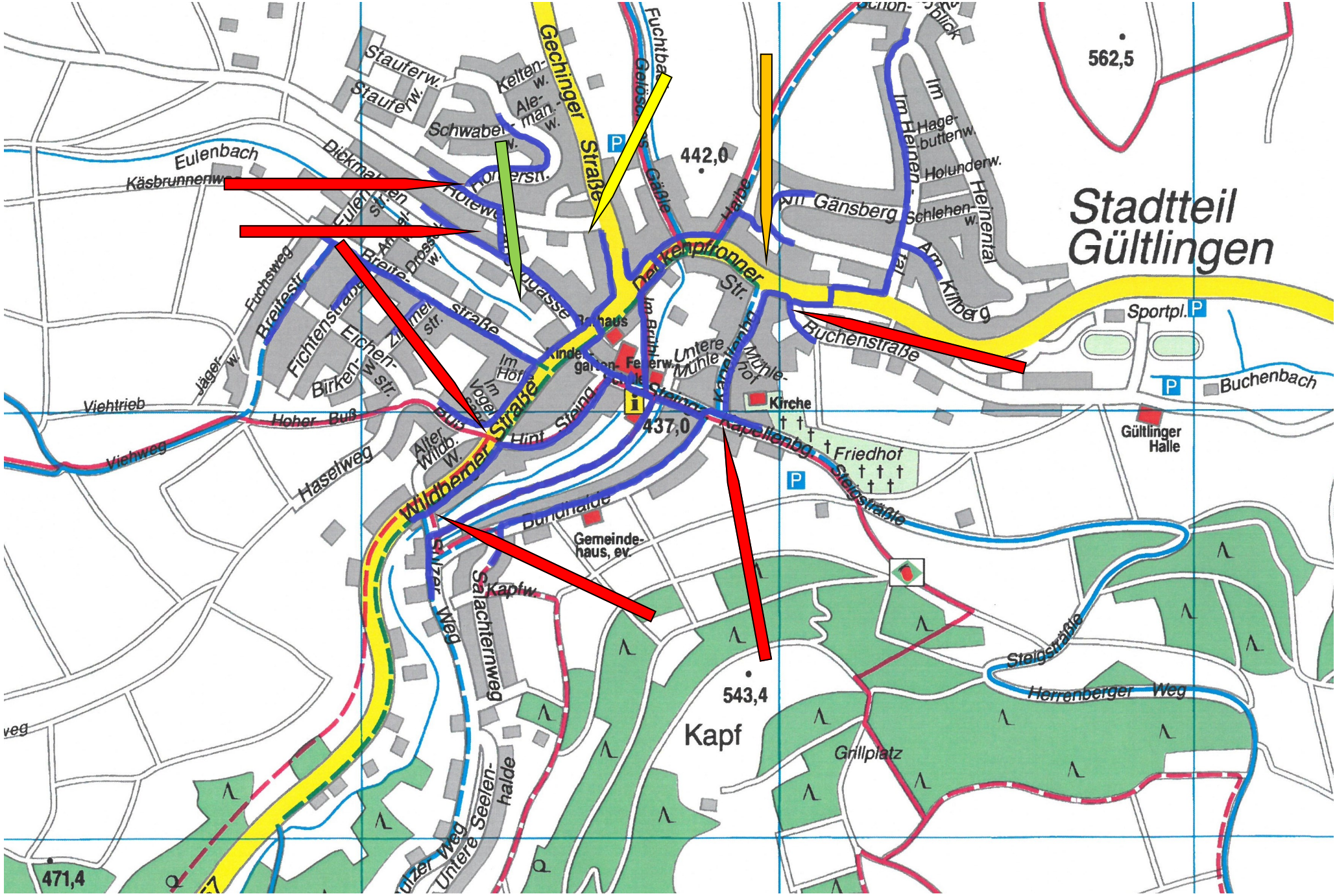
Stadtteil Gültlingen
562,5
442,0
437,0
543,4
471,4
Kapf
Gechinger Straße
Wildberger Straße
Herrenberger Weg
Buchenstraße
Kirche
Friedhof
Gültlinger Halle
Sportpl.
Buchenbach
Eulenbach
Käsbrunnenweg
Viehtrieb
Viehweg
Hoher Buß
Hasetweg
Fuchsweg
Breitestr.
Fichtenstraße
Birkenstr.
Eichenstr.
Jägerw.
Stauterw.
Kettenw.
Alemannw.
Schwabenw.
Hofersti.
Im Hofe
Im Vogelsang
Alter Wildb. W.
Kapfw.
Salachternweg
Untere Seelenhalde
Burghalde
Gemeindehaus, ev.
Kindergarten
Feuerw.
Untere Mühle
Mühlehof
Kapellenbg.
Steingasse
Steigstraße
Grillplatz
Im Gansberg
Schlehenw.
Holunderw.
Hagebuttenw.
Im Heinen-Tal
Heinental
Am Kimberg
Gelbsche Gäßle
Fuchtbach
Hirbe
Im Bruhl
Hint. Steingasse